


RANGEMENTS D'ENTRÉE DE SITE

Le Conservatoire du littoral est un établissement public français qui ne connaît pas d'équivalent dans d'autres pays. La meilleur protection d'un espace étant l'acquisition foncière, son objectif est d'acquérir d'ici 2050 un « tiers sauvage » du littoral français pour le protéger de l'artificialisation et de l'urbanisme entre autres. Aujourd'hui, il assure la protection de 152 000 ha sur ses 600 sites, environ 1500km de rivages soit 12 % du linéaire côtier.

- L'emblème du conservatoire est : 
 - Le panicaut des dunes .../1
 - Le bleuet
- En quelle année a été créé le Conservatoire du littoral ?

<input type="checkbox"/> 1973	<input type="checkbox"/> 1789	<input checked="" type="checkbox"/> 1975
-------------------------------	-------------------------------	--

L'Observatoire

Un espèce envahissante est une espèce exotique introduite qui devient un agent perturbateur pour la biodiversité locale. C'est le cas de la tortue à taches rouges. Quels mesures ont été mises en place ?

- Les tuer
- Les piéger pour les stocker dans un centre pour tortues
- Leur payer un billet pour la Floride
- Sensibiliser le public
- Introduire leur prédateurs naturels



Le Refuge

- Des fagots, des petits trous, des pierres... A quoi ça sert?
- De lieu de culte
 - De réservoir de biodiversité
 - De barrière contre les ondes électromagnétiques

- Quel est le nom français du *Spartium junceum* ?
- Jonc maritime
 - Genêt
 - Roseau

Bonus temps (1ère : équipe +5, 2ème : +3, 3ème : +1) : ...
 Résultat : partie 1 : ... / 20 . Partie 2 : ... / 20 **Total : ...**


Le livret appartient à l'équipe :
 Membres :

Ordre d'arrivée



JEU DE PISTE

Site naturel protégé du Méjean Partie 1 : La Maison de la Nature



Les visiteurs du site naturel protégé du Méjean sont accueillis à la Maison de la Nature, construite en 1993, avec une exposition permanente. Nous vous invitons à la découvrir ainsi que les aménagements qui l'entourent accompagnés de ce petit questionnaire.

Maison de la Nature - Commune de Lattes
 Chemin de l'étang 34970 LATTES
 Tél. / Fax. : 04.67.22.12.44



**Conservatoire
 du littoral**

Lattes, la vie naturellement.

« Bienvenue sur le site naturel protégé du Méjean »

- Avant l'acquisition par le Conservatoire du littoral en 1985, le site naturel protégé du Méjean était menacé par :
 - Une inondation L'urbanisation Une marée noire .../1
- Cet espace de rencontre entre terre et eau, géré par l'homme, que l'on appelle zone humide a 3 fonctions essentielles, lesquelles?
 - Maintenir le cycle hydrologique...
 - Protéger contre l'inondation...
 - Préservation des traditions...

Accueil du public

Le Conservatoire du littoral, établissement public, met l'accent dans la gestion de ses sites sur l'accueil du public dans la limite du respect de leur équilibre écologique. Ainsi, le site naturel protégé du Méjean accueille chaque année près de 100 000 visiteurs. Pour que ses visiteurs puissent coexister avec la faune et la flore de cet espace fragile, un règlement a été mis en place. Celui-ci est affiché sur les panneaux d'entrée de site :

- pourquoi interdire les chiens? Ils pourraient : .../1
 - ne plus vouloir repartir
 - déranger la faune sauvage qui niche au bord des chemins
 - perdre leur laisse
- La chasse est-elle autorisée sur le site? (Qui) Non .../1

Rendre accessible l'espace naturel littoral aux personnes atteintes d'un handicap constitue un devoir et un défi pour les gestionnaires. Dans ce but, une boucle de 2.5km labellisée **Tourisme et Handicap** a vu le jour en 2009. Prochainement, la Maison de la Nature sera aménagée. D'après vous, que manque-t-il au bâtiment pour être labellisé?



- assombrir par les arbres...
- faire le ménage...
- adapter la porte d'entrée...
- ajouter une visuel...
- adapter la grille d'entrée et le repis
- laisser de se courir avec personnes...


La Maison de la Nature

Le soleil, le vent, l'eau et le sel régissent le fonctionnement des zones humides au fil des saisons. L'homme a appris à travailler avec ces éléments : agriculture, exploitation salinière, chasse, pêche... Aujourd'hui encore le gestionnaire fait usage de martellières et des roubines pour gérer le site selon un calendrier bien défini.

- Quel est l'intérêt d'assécher le marais à partir de mai?
 - Pour la récolte.../1
- Le gestionnaire souhaite inonder un pré ; il doit : (répondre A et/ou B)
 - Ouvrir la/les martellière(s) : A fermer la/les martellière(s) B .../1

La conservation des zones humides est indispensable à la survie de nombreuses espèces animales et végétales. Parmi les habitants du Méjean, sauras-tu me retrouver...

- Je saute et frappe à la surface de l'étang pour me débarrasser de mes parasites. On peut aussi me trouver dans les roubines.
 - Qui suis-je? .../1



La Cigogne blanche

La Cigogne blanche mesure environ 1 m de hauteur

pour un poids variant entre 3 et 4,4 Kg. Le poids des cigogneaux augmente rapidement pour atteindre la taille adulte au bout de 2 mois

A Lattes, on peut trouver les cigognes dans la Savane et les prés salés.

Dès la mi-juillet, elles suivent leur instinct migratoire et partent vers

l'Afrique. Durant ce long voyage, elles peuvent parcourir 200 à 300 km par jour. .../2

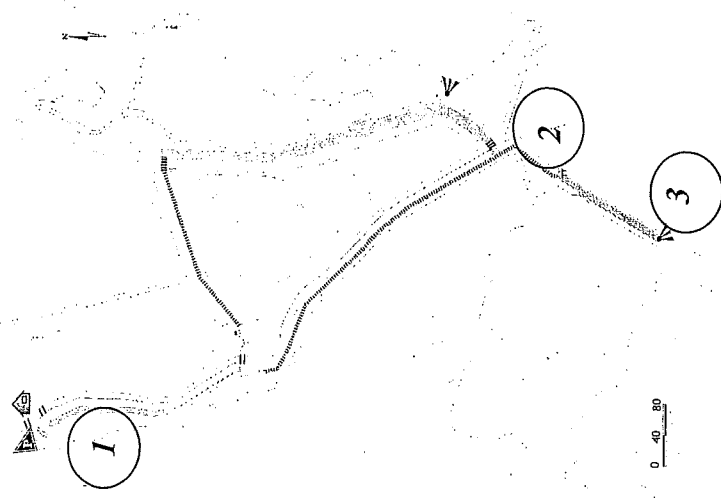
Un sentier accessible à tous

Ce livret appartient à l'équipe :
Membres :

Ordre d'arrivée

JEU DE PISTE

Site naturel protégé du Méjean Partie 2 : Le sentier du Flamant



Situé à 8 km de Montpellier, sur la commune de Lattes, le site naturel protégé du Méjean s'imbrique dans le grand ensemble lagunaire languedocien.

Roselières, marais, sansouïres et étang constituent une mosaïque paysagère où évoluent au fil des saisons : taureaux, chevaux et bien sûr oiseaux.

Cette diversité de milieux est une richesse pour la faune et la flore qui y trouvent abri, refuge et nourriture...

A vous de l'explorer le long d'une boucle accessible à tous sur 2.5km

Maison de la Nature - Commune de Lattes
Chemin de l'étang 34970 LATTES
Tél. / Fax : 04.67.22.12.44

Inauguré en septembre 2009, ce sentier répond à 3 objectifs afin d'allier conservation et valorisation du site :

- Rendre accessible le site du Méjean à tous les publics,
- mettre en valeur le patrimoine du site du Méjean,
- préserver le cœur nature du site.

Ce sentier met bien en évidence les fonctions récréatives mais aussi sociales d'un espace naturel et des actions que peut mener une structure gestionnaire dans cette optique

Labellisée « Tourisme & Handicap », cette boucle de 2.5km permet aujourd'hui aux personnes atteintes des 4 handicaps de profiter d'une partie des 465 ha du site naturel protégé du Méjean.



Lattes, la vie naturellement.

**Conservatoire
du littoral**

1 Les habitants du Méjean

... / 10

Le garde du littoral a égaré 20 fiches lors de sa dernière tournée de sensibilisation sur le sentier du flamant rose. A vous de les retrouver et de compléter les informations manquantes :

- L'Avocette élégante vit jusqu'à l'âge de 25 ans.....
- Le Héron garde bœufs cherche sa nourriture parmi le bétail pâturant
- Le Flamant rose est très vulnérable aux dérangement (polluifcat)
- Le Martin pêcheur niche dans toute l'Europe de l'ouest.
- La Sterne naine niche sur les côtes atlantiques et méditerranéennes.
- Le Grèbe huppé plonge jusqu'à 20 mètres.....
- Le Foulque macroule hiverne dans les régions méditerranéennes
- Le Héron cendré se nourrit essentiellement de poissons, anguilles, batraciens
- L'Echasse blanche hiverne en Afrique.....
- L'Aigrette garzette quitte le nid au bout de 3 semaines.....
- La Grande aigrette est passée près de l'extinction.....
- Aedes caspius participe à la pollinisation.....
- La tortue de Floride est originaire du Mississippi.....
- Le Ragondin est porteur de parasites (leptospirose).....
- Le mulot a une préférence pour les sorties d'égouts.....
- La sansouïre est traditionnellement utilisée pour le pâturage
- La soude est utilisée par les verriers.....
- Le tamaris a des chatons de couleur rose au blanchâtre
- Les roseaux assimilent dans leurs tissus des polluants.....
- La canne de Provence fournit les meilleures anches.....

2 Table d'information

... / 5

Aidez vous de la table d'orientation pour résoudre ces mots croisés.

1. H	2. E	3. M	4. H	5. C	6. T
1. E	2. A	3. U	4. U	5. O	6. A
1. R	2. R	3. G	4. I	5. R	6. D
1. I	2. T	3. E	4. T	5. M	6. O
1. E	2. E	3. R	4. R	5. O	6. R
1. R	2. A	3. M	4. H	5. C	6. T
1. E	2. R	3. U	4. U	5. O	6. A
1. L	2. T	3. G	4. I	5. R	6. D
1. A	2. E	3. E	4. R	5. O	6. R
1. L	2. A	3. M	4. U	5. C	6. T
1. A	2. R	3. U	4. I	5. R	6. D
1. L	2. T	3. G	4. I	5. R	6. D
1. A	2. E	3. E	4. R	5. O	6. R

1. Je suis un petit vers qui colonise l'étang et crée des tubes calcaires
2. Le carotène que je contiens donne sa couleur au flamant qui me consomme.
3. Je suis un poisson pêché dans l'étang pouvant effectuer de hauts sauts hors de l'eau.
4. Le crabe peut en manger 50 par jour.
5. Je suis un excellent plongeur.
6. Je peux m'installer dans les terriers de lapins.

A. Je suis une étendue d'eau de mer, comprise entre la terre et le cordon littoral ; ici nommée étang du Méjean.

3 Oiseaux y êtes vous ?

... / 5

Reliez chaque image au nom d'oiseau qui correspond :

Aigrette Garzette

Grèbe huppé

Foulque Macroule

Grand cormoran

Échasse blanche

Tadorne de Belon

Canard Colvert

Héron Cendré